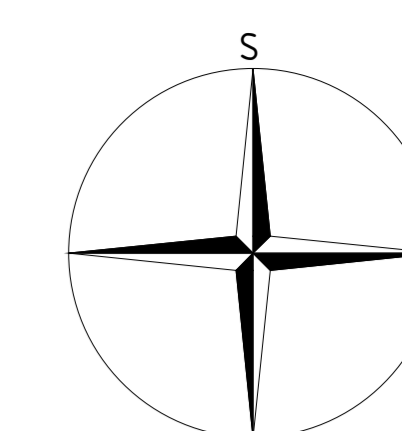


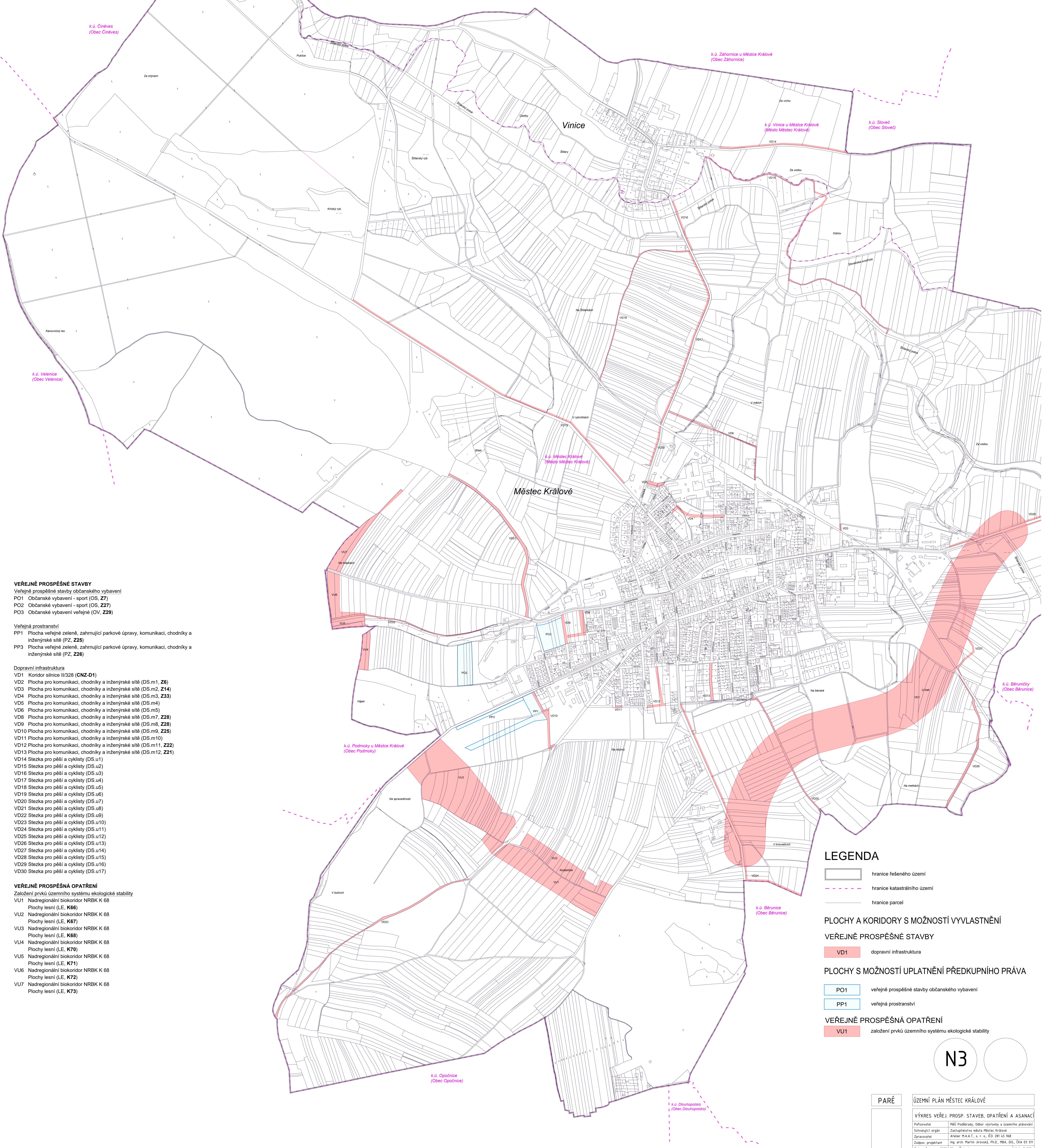
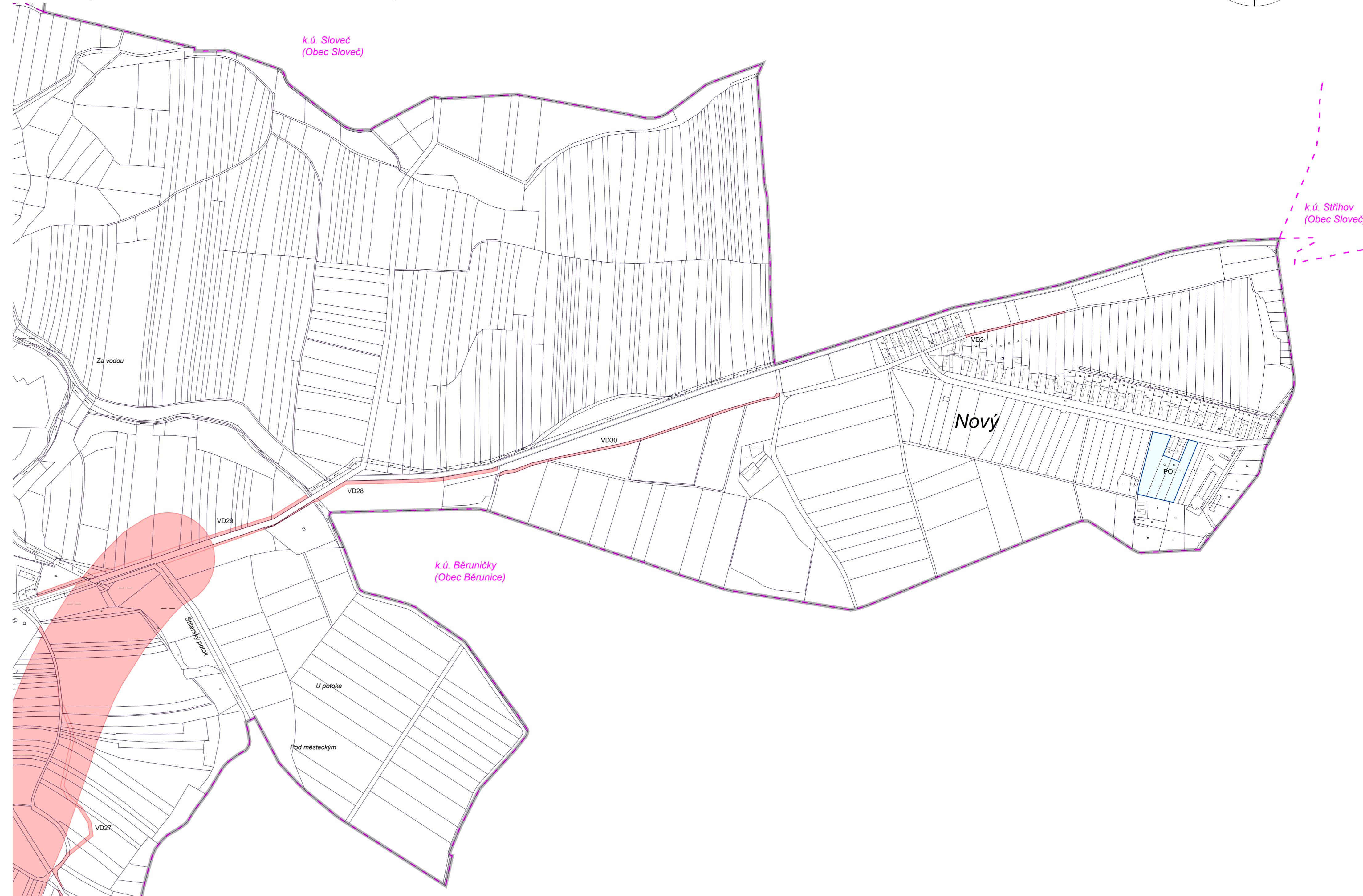
VÝKRES VEŘEJNĚ PROSPĚŠNÝCH STAVEB, OPATŘENÍ A ASANACÍ ÚZEMNÍ PLÁN MĚSTEC KRÁLOVÉ

1 : 5 000



ZÁZNAM O ÚČINNOSTI	
Označení správního orgánu, který územní plán vypracoval	Zastupitelstvo obce Městec Králové, zn. č. 13. 0. 2023, poz. č. úm. 4/2023
Datum nabytí účinnosti územního plánu	1. 7. 2023
Změna a přírůstek funkce a podoba územního plánu	Ing. Lenka Tomášková, referentka odboru územního a územního plánování
Místní úřad, který územní plán vypracoval	Ing. Lenka Tomášková, referentka odboru územního a územního plánování
Podoba a obsah územního rozboru	Podoba a obsah územního rozboru

severovýchodní část území (sídlo Nový)



- VEŘEJNĚ PROSPĚŠNÉ STAVBY**
- Veřejně prospěšné stavby občanského vybavení
- PO1 Občanské vybavení – sport (OS, Z7)
 - PO2 Občanské vybavení – sport (OS, Z27)
 - PO3 Občanské vybavení veřejné (OV, Z29)
- Veřejné prostranství
- PP1 Plocha veřejné zeleně, zahrnující parkové úpravy, komunikaci, chodníky a inženýrské sítě (PZ, Z25)
 - PP2 Plocha veřejné zeleně, zahrnující parkové úpravy, komunikaci, chodníky a inženýrské sítě (PZ, Z26)
- Dopravní infrastruktura
- VD1 Koridor silnice II/328 (CNZ-01)
 - VD2 Plocha pro komunikaci, chodníky a inženýrské sítě (DS m1, Z6)
 - VD3 Plocha pro komunikaci, chodníky a inženýrské sítě (DS m2, Z14)
 - VD4 Plocha pro komunikaci, chodníky a inženýrské sítě (DS m3, Z33)
 - VD5 Plocha pro komunikaci, chodníky a inženýrské sítě (DS m4)
 - VD6 Plocha pro komunikaci, chodníky a inženýrské sítě (DS m5)
 - VD8 Plocha pro komunikaci, chodníky a inženýrské sítě (DS m7, Z28)
 - VD9 Plocha pro komunikaci, chodníky a inženýrské sítě (DS m8, Z28)
 - VD10 Plocha pro komunikaci, chodníky a inženýrské sítě (DS m9, Z25)
 - VD11 Plocha pro komunikaci, chodníky a inženýrské sítě (DS m10)
 - VD12 Plocha pro komunikaci, chodníky a inženýrské sítě (DS m11, Z22)
 - VD13 Plocha pro komunikaci, chodníky a inženýrské sítě (DS m12, Z21)
 - VD14 Stezka pro pěší a cyklisty (DS u1)
 - VD15 Stezka pro pěší a cyklisty (DS u2)
 - VD16 Stezka pro pěší a cyklisty (DS u3)
 - VD17 Stezka pro pěší a cyklisty (DS u4)
 - VD18 Stezka pro pěší a cyklisty (DS u5)
 - VD19 Stezka pro pěší a cyklisty (DS u6)
 - VD20 Stezka pro pěší a cyklisty (DS u7)
 - VD21 Stezka pro pěší a cyklisty (DS u8)
 - VD22 Stezka pro pěší a cyklisty (DS u9)
 - VD23 Stezka pro pěší a cyklisty (DS u10)
 - VD24 Stezka pro pěší a cyklisty (DS u11)
 - VD25 Stezka pro pěší a cyklisty (DS u12)
 - VD26 Stezka pro pěší a cyklisty (DS u13)
 - VD27 Stezka pro pěší a cyklisty (DS u14)
 - VD28 Stezka pro pěší a cyklisty (DS u15)
 - VD29 Stezka pro pěší a cyklisty (DS u16)
 - VD30 Stezka pro pěší a cyklisty (DS u17)

- VEŘEJNĚ PROSPĚŠNÁ OPATŘENÍ**
- Začlenění prvků územního systému ekologické stability
- VU1 Nadregionální biokoridor NRBK K 68
 - Plochy lesní (LE, K66)
 - VU2 Nadregionální biokoridor NRBK K 68
 - Plochy lesní (LE, K67)
 - VU3 Nadregionální biokoridor NRBK K 68
 - Plochy lesní (LE, K68)
 - VU4 Nadregionální biokoridor NRBK K 68
 - Plochy lesní (LE, K70)
 - VU5 Nadregionální biokoridor NRBK K 68
 - Plochy lesní (LE, K71)
 - VU6 Nadregionální biokoridor NRBK K 68
 - Plochy lesní (LE, K72)
 - VU7 Nadregionální biokoridor NRBK K 68
 - Plochy lesní (LE, K73)

LEGENDA

- hranice řešeného území
- hranice katastrálního území
- hranice parcel

PLOCHY A KORIDORY S MOŽNOSTÍ VYVLASTNĚNÍ VEŘEJNĚ PROSPĚŠNÝCH STAVEB

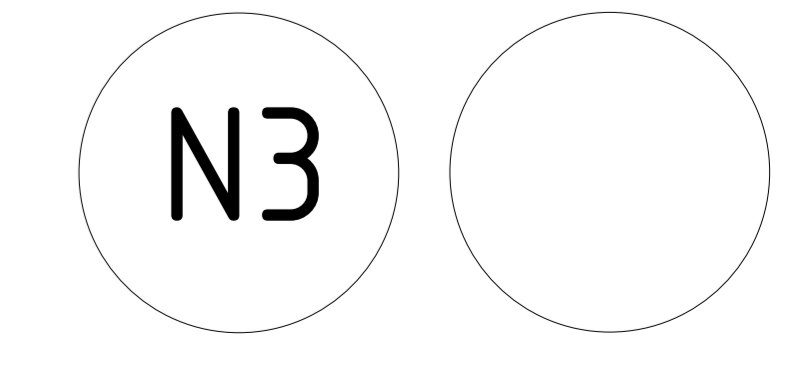
- VD1 dopravní infrastruktura

PLOCHY S MOŽNOSTÍ UPLATNĚNÍ PŘEDKUPNÍHO PRÁVA

- PO1 veřejně prospěšné stavby občanského vybavení
- PP1 veřejné prostranství

VEŘEJNĚ PROSPĚŠNÁ OPATŘENÍ

- VU1 založení prvků územního systému ekologické stability



PARÉ	ÚZEMNÍ PLÁN MĚSTEC KRÁLOVÉ
	<p>VÝKRES VEŘEJ. PROSP. STAVEB, OPATŘENÍ A ASANACÍ</p> <p>Projekční orgán: Místní úřad Městec Králové Zpracovatel: ARIAN PIAČEK, s. r. o., IČO 281 45 968 Zpracovatel: Ing. arch. Martin Jeneščík, Ph.D., MBA, DIS., IČA 33 311 Datum: červenec 2023 Město: Městec Králové Strana: 1 z 1</p>